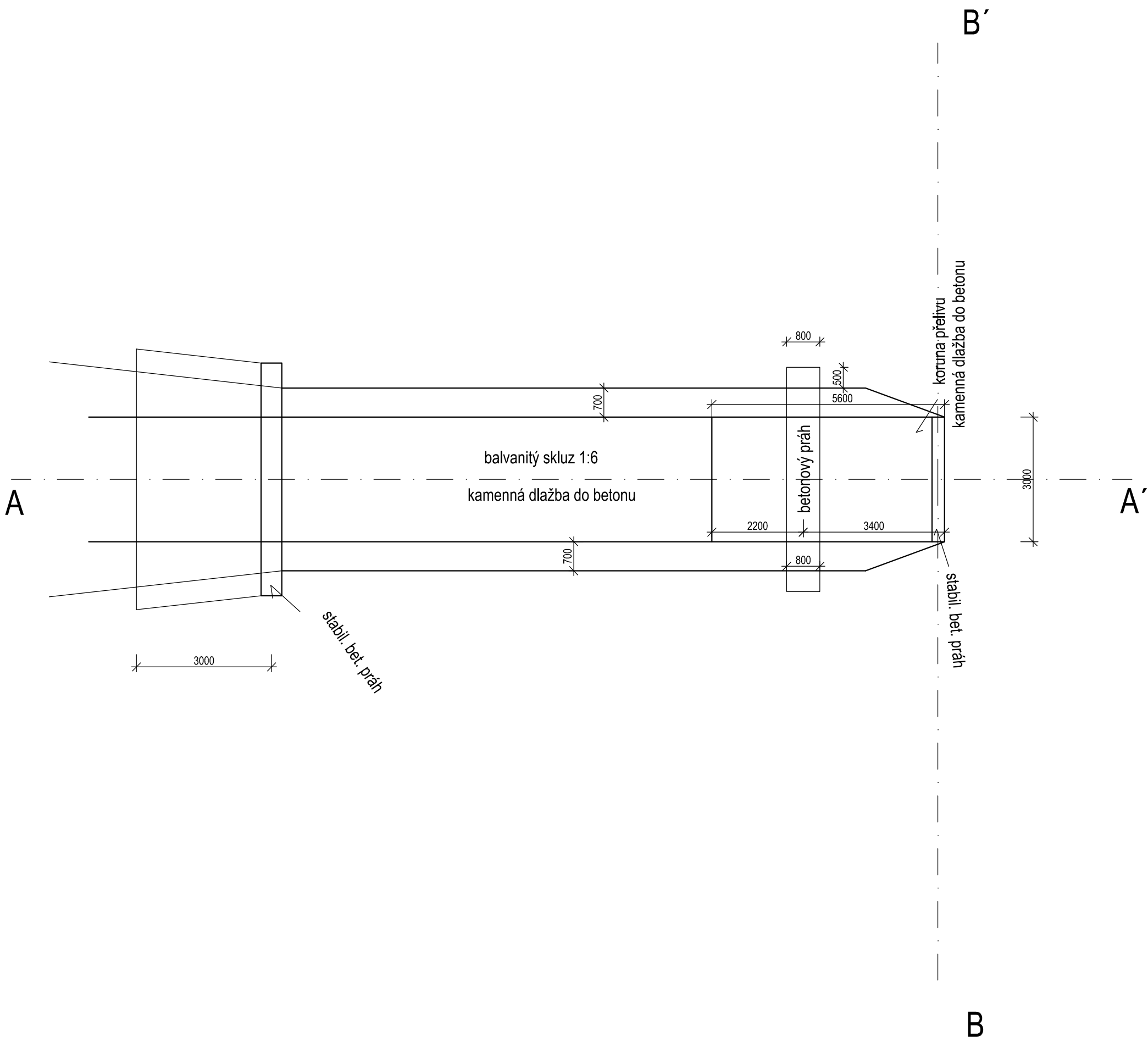
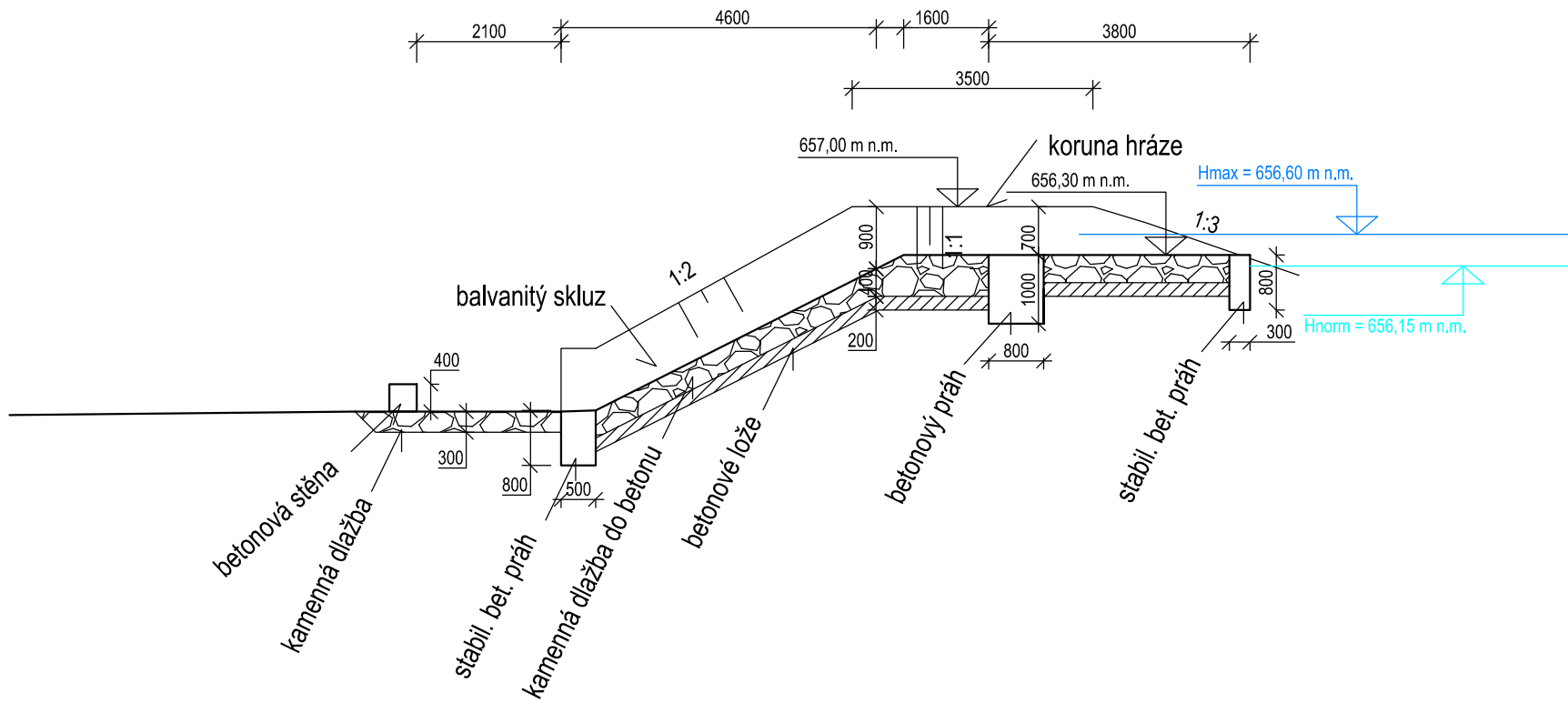


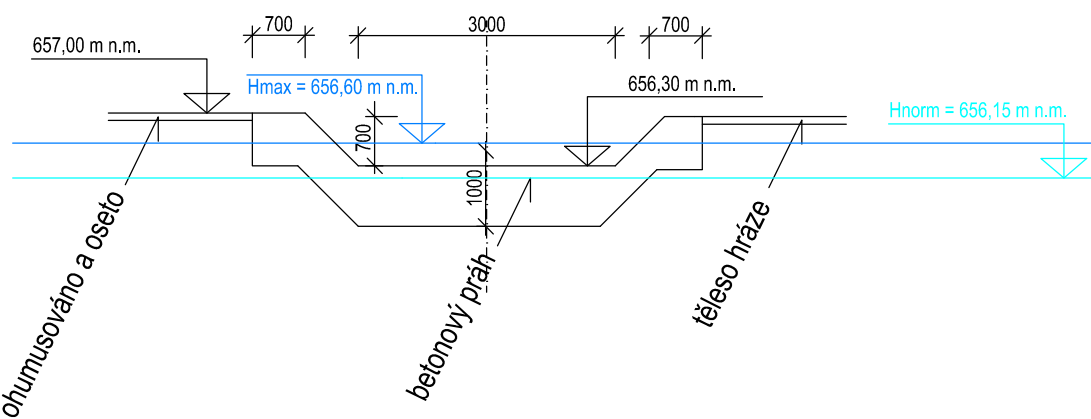
Půdorys



Řez A - A'



Řez B - B'



Objednatel: SPÚ, Krajský pozemkový úřad pro Karlovarský kraj, Pobočka Cheb		<b>Zhotovitel:</b> <b>GEOREAL</b> GEOREAL spol. s r.o., Hálkova 12, Plzeň	
Zpracoval: Ing. Jakub Štěpán	Zodpovědný projektant: Ing. Martin Kejha		
Zakázka: Komplexní pozemkové úpravy v k.ú. Štítary u Krásné Etapa 3.2.1.3. - Potřebné podélné a příčné profily liniových staveb PSZ pro stanovení plochy záboru půdy		číslo zakázky	1 – 2016
Příloha: MVN 1 - Bezpečnostního přelivu		datum	9/2017
		měřítko	1 : 100
		číslo přílohy	8